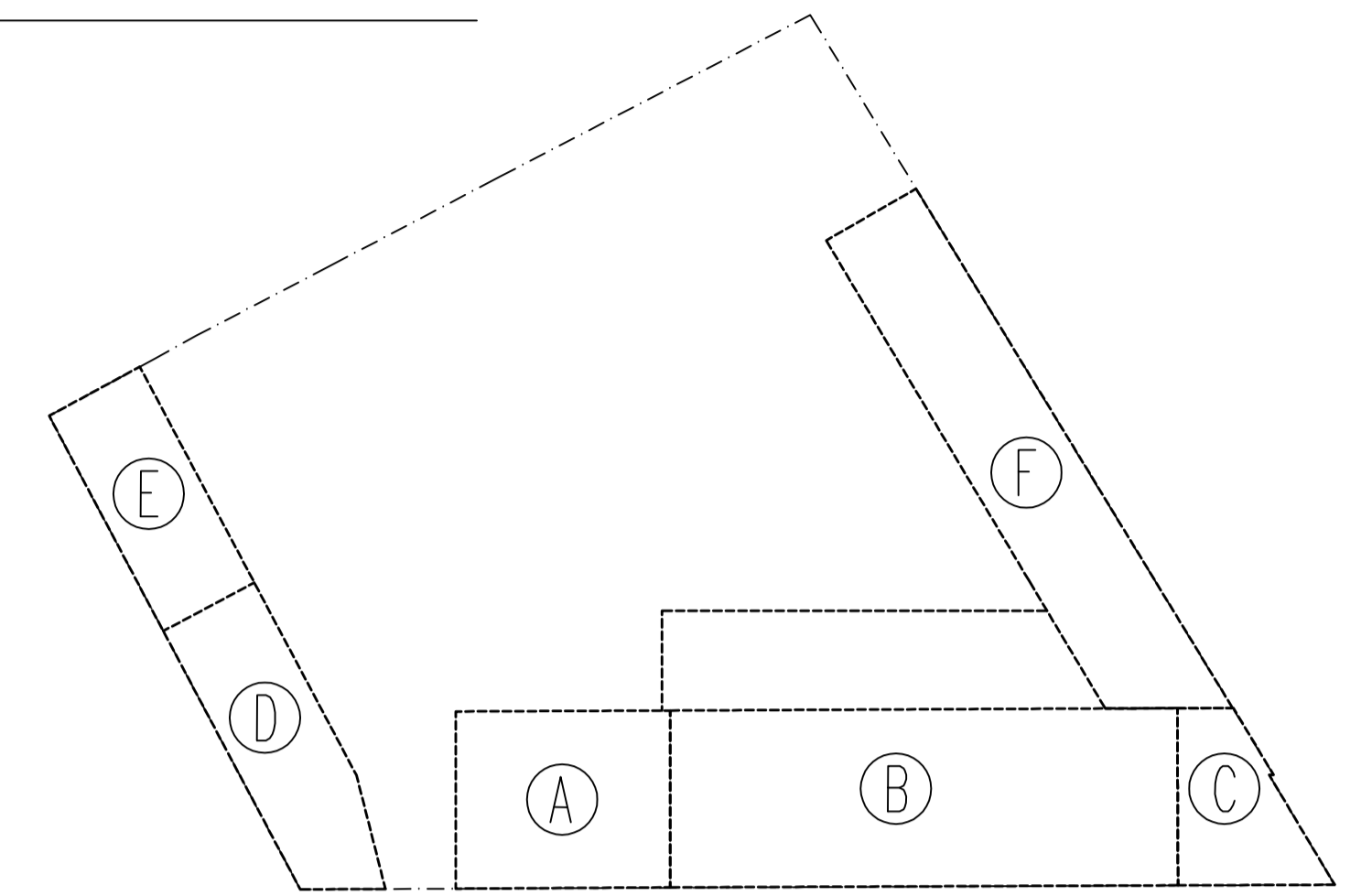





Stato autorizzato in forza di PDC in sanatoria
Pratica 603/2023 prot. n. 2023/40400 del 19/12/2023

MAPP. 691

PIANTA CHIAVE



<div> <div>LEGENDA SIMBOLI E RETINI</div> <div>ARCHITETTONICI</div> </div>		
	<div>CONTINE DI PROPRIETA'-superficie fondiaria</div>	<div> <div>  </div> <div>DIVISIONE AREE</div> </div>
	<div>SUPERFICIE COPERTA</div>	

COMUNE DI TRECATE
PROVINCIA DI NOVARA

RICHIESTA P.D.C. IN DEROGA ALLE PREVISIONI DEGLI STRUMENTI DI
PIANIFICAZIONE URBANISTICA VIGENTE - L.R. 12/07/2011 N.106
IMMOBILI COMPLESSO EX CONSORZIO AGRARIO

FABBRICATO IN TRECATE - VIA NOVARA N°47-49-51
Catasto Terreni Fg.42 - mappale 233

La Proprietà: **PREVJA IMMOBILIARE SRL C.F. E P.IVA 02678760030**

Il Progettista:
ARCH. BARLETTA PASQUALINO
VIA ADUA 13 - 28069 - TRECATE (NO) cell. 349-7501991
e-mail arch.barletta@email.it C.F. BRL PQL 81D23 B0191 P.IVA 02134090030

Timbro e Firma Progettista:

AR	H	ORDINE DEGLI ARCHITETTI/PANIFICAZIONI, PAESAGGISTI E CONSERVATORI PROVINCE DI NOVARA E VERBANO - CUSO - OSSOLA
NV	O	ARCHITETTO <i>Pasquale Barletta</i>
edizione A/a		Pasquale Barletta n° 1394

Timbro e Firma Committenti:

TAV. N° PDC_106_14	Scala: 1:100	Data: 01.02.2024
-----------------------	-----------------	---------------------

Oggetto della tavola :	Aggiornamento:
------------------------	----------------

PLANIMETRIA PIANTA PIANO PRIMO
ESISTENTE/AUTORIZZATA

aggiornamento:

IL PRESENTE ELABORATO GRAFICO NON PUO' ESSERE RIPRODOTTO NEPPURE PARZIALMENTE SENZA L'AUTORIZZAZIONE DELLO STUDIO TECNICO CHE NE E' PROPRIETARIO